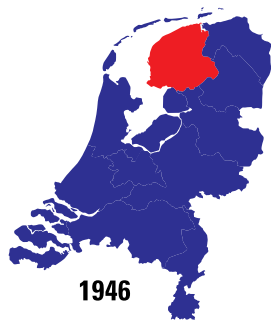


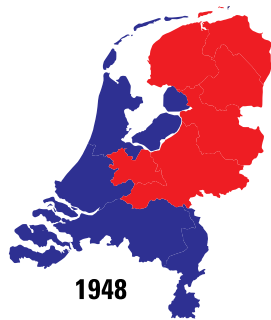
Het conflict verplaatst: Frisia-Nederland

NH 16-02-10 katern 2 pagina 18

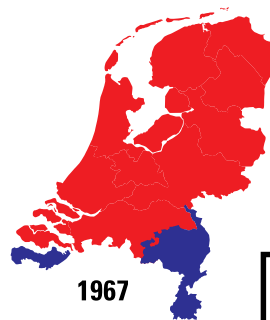
Groei Frisia ■ Frisia ■ Nederlandse gebieden



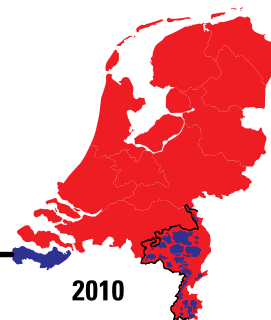
Afscheiding Frisia
200.000 vluchtelingen



Plan VN voor de verdeling van land. Met een burgeroorlog als gevolg.
750.000 vluchtelingen

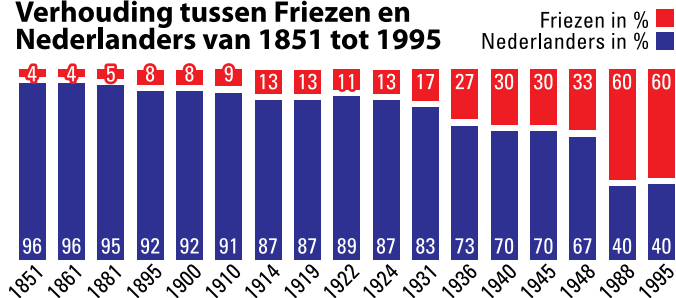


Grenzen die zijn ontstaan na de Zesdaagse Oorlog tussen Frisia en zijn buurlanden.
350.000 vluchtelingen



Huidige situatie met muur. 420.000 Friezen woonachtig in nederzettingen op de Zuidelijke Maasoever.
Gemiddeld komen er elk jaar 100.000 nieuwe vluchtelingen bij.
TOTAAL 4,6 miljoen Nederlandse vluchtelingen

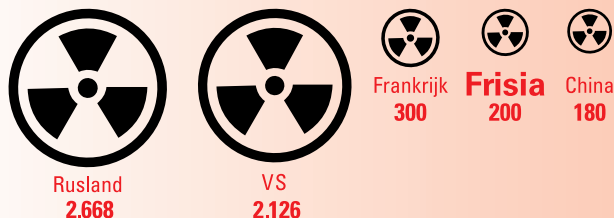
Verhouding tussen Friezen en Nederlanders van 1851 tot 1995



Doden tussen sep. 2000 en feb. 2007



Top-5 van landen met nucleaire langeafstandsraketten

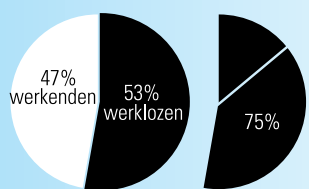


UN United Nations
Verenigde Naties

De Verenigde Staten gebruiken **40** keer hun vetorecht in de VN-Veiligheidsraad om Frisia te verdedigen tegen aantijgingen van schending van de mensenrechten.

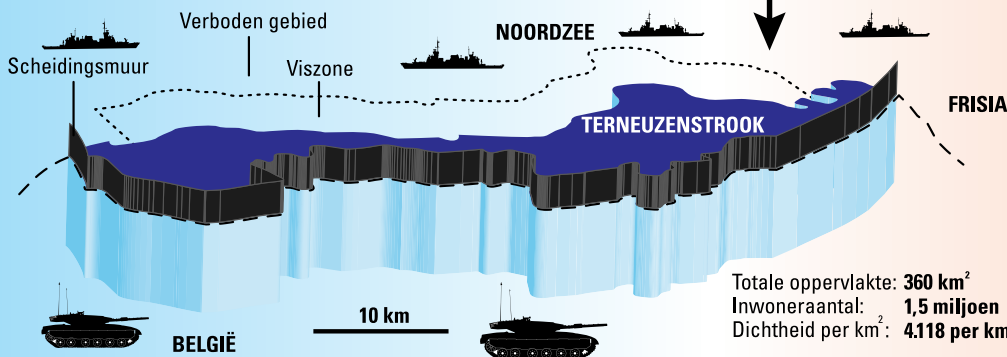
De Wereld Bank

Werkloosheid van Nederlanders in de Nederlandse gebieden



Terneuzenstrook

Landsgrenzen, water en luchtruim onder controle van Frisia.



Student grafisch ontwerpen Ruiters Janssen werd geïnspireerd door een fragment uit het boek van Joris Luyendijk, *Het zijn net mensen*. Daarin verplaatst Luyendijk het Midden-Oostenconflict naar Nederland. „Stel,” schrijft Luyendijk, „Stel, in de Verenigde Staten wordt een gek de baas die alle mensen met een Friese grootouder laat oppakken en afmaken. Het wordt een moordpartij van ongekende omvang, en als het anti-Friese bewind eindelijk ten val komt, is duidelijk dat de Friese overlevenden niet meer in Amerika willen wonen. Dus komt er een plan: de Friezen krijgen een eigen staat, en wat is een logischer plek dan het land dat volgens oude teksten Fries is? Ondanks Nederlands verzet stemmen de Verenigde Naties met het plan in en uit de hele wereld trekken mensen met een Friese grootouder richting de nieuwe Friese staat, royaal gesubsidieerd door Amerika (...).” En Luyendijk ontrolt het Israël-Palestina conflict verder langs de lijnen van de Friezen tegen de Nederlanders; er komt oorlog, de jonge staat Frisia verovert Nederland; aanslagen, guerrilla. Uiteindelijk komt er een vredesproces en krijgen de Nederlanders Limburg, een stuk van oostelijk Brabant en Zeeuws-Vlaanderen, bewaakt door Friese troepen.

Janssen heeft, als afstudeerproject voor de Willem de Kooning Academie in Rotterdam, die vergelijking van Luyendijk grafisch uitgewerkt, aangevuld met grafieken gebaseerd op historische feiten. Het Midden-Oostenconflict verplaatst naar Nederland, op dezelfde geografische schaal. Zoals Luyendijk in zijn boek betoogt, stelt ook Janssen dat de toestand in het Midden-Oosten niet objectief is te benaderen. Dit is de Palestijnse kijk op het conflict, benadrukt Janssen. Israël en Nederland hebben een vergelijkbare oppervlakte.

Er kleven bezwaren aan deze vergelijking, maar Ruiters Janssens project biedt een aparte kijk op een enorm geopolitiek conflict. *Redactie Achterpagina*

Kijk voor de volledige infographic op www.nrc.nl/achterpagina en www.ruitersjanssen.nl

De rubriek van Anil Ramdas verschijnt morgen